




Breitbandatlas: © 2019 · BMVI / atene KOM GmbH, Bundesamt für Kartographie und Geodäsie

Geobasisdaten: © Bayerische Vermessungsverwaltung (www.geodaten.bayern.de) 2019

Verwaltungsgrenzen

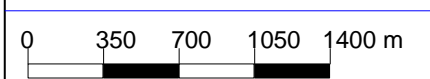
 Gemeindegrenze

Bandbreite in Down- und Upload


-  < 16 Mbit/s | 1 Mbit/s
-  >= 16 Mbit/s | 1 Mbit/s
-  >= 30 Mbit/s | 2 Mbit/s

Bearbeitet von:
Sophia Zimmerling
04.06.2020

Maßstab 1 : 35000



Blatt: 1



Breitbandversorgung Stadt Forchheim

Ist-Analyse Stand: nach Markterkundung

Projekt:
[FORCHHEIMSTADT03]
Version: 1.0



IK-T Manstorfer und Hecht
Margaretenstraße 15
93047 Regensburg