






Breitbandatlas: © 2019 · BMVI / atene KOM GmbH, Bundesamt für Kartographie und Geodäsie  
 Geobasisdaten: © Bayerische Vermessungsverwaltung (www.geodaten.bayern.de) 2019

**Legende**

**Ausbaubereiche**


-  Vorl. EG Forchheim  
Höfebonus 2019
-  Erschließungsgebiete  
(EG) 1. Verfahren

**Ist-Bandbreiten in Down-/Uploa**

-  <= 15 Mbit/s | 1 Mbit/s
-  16 Mbit/s | 1 Mbit/s
-  <= 15 Mbit/s | 1 Mbit/s\*

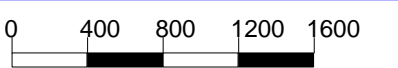
\* kein weißer NGA-Fleck

Bearbeitet von:  
Sebastian Prechtl  
03.06.2019




Projekt:  
FORCHHEIM01  
Typ: BbR Bayern

Maßstab 1 : 40000




Blatt: 1



Breitbandversorgung Stadt Forchheim

Ist-Analyse  
Stand: vor Markterkundung



IK-T Manstorfer und Hecht  
Margaretenstraße 15  
93047 Regensburg