



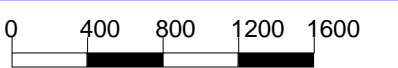



© 2015 BMVI / TÜV Rheinland, Geobasisdaten BKG, Hintergrundkarte OpenStreetMap (ODb), Omniscale
 Geobasisdaten: © Bayerische Vermessungsverwaltung (www.geodaten.bayern.de) 2015

Legende
 Ausbaubereiche
 Vorl. Erschließungsgebiet
 Ist-Bandbreiten in Down-/Upload
 >= 30 Mbit/s | 2 Mbit/s
 16 Mbit/s | 1 Mbit/s
 <= 15 Mbit/s | 1 Mbit/s

Bearbeitet von:
 Andreas Achatz
 23.06.2015

Maßstab 1 : 40000


Blatt: 1



Breitbandversorgung Stadt Forchheim
 Ist-Analyse
 Stand: vor Markterkundung

Projekt:
 FORCHHEIM01
 Typ: Auswahlverfahren

IKT Innovative Kommunikations-Technologien
 IK-T Manstorfer und Hecht
 Margaretenstraße 15
 93047 Regensburg

